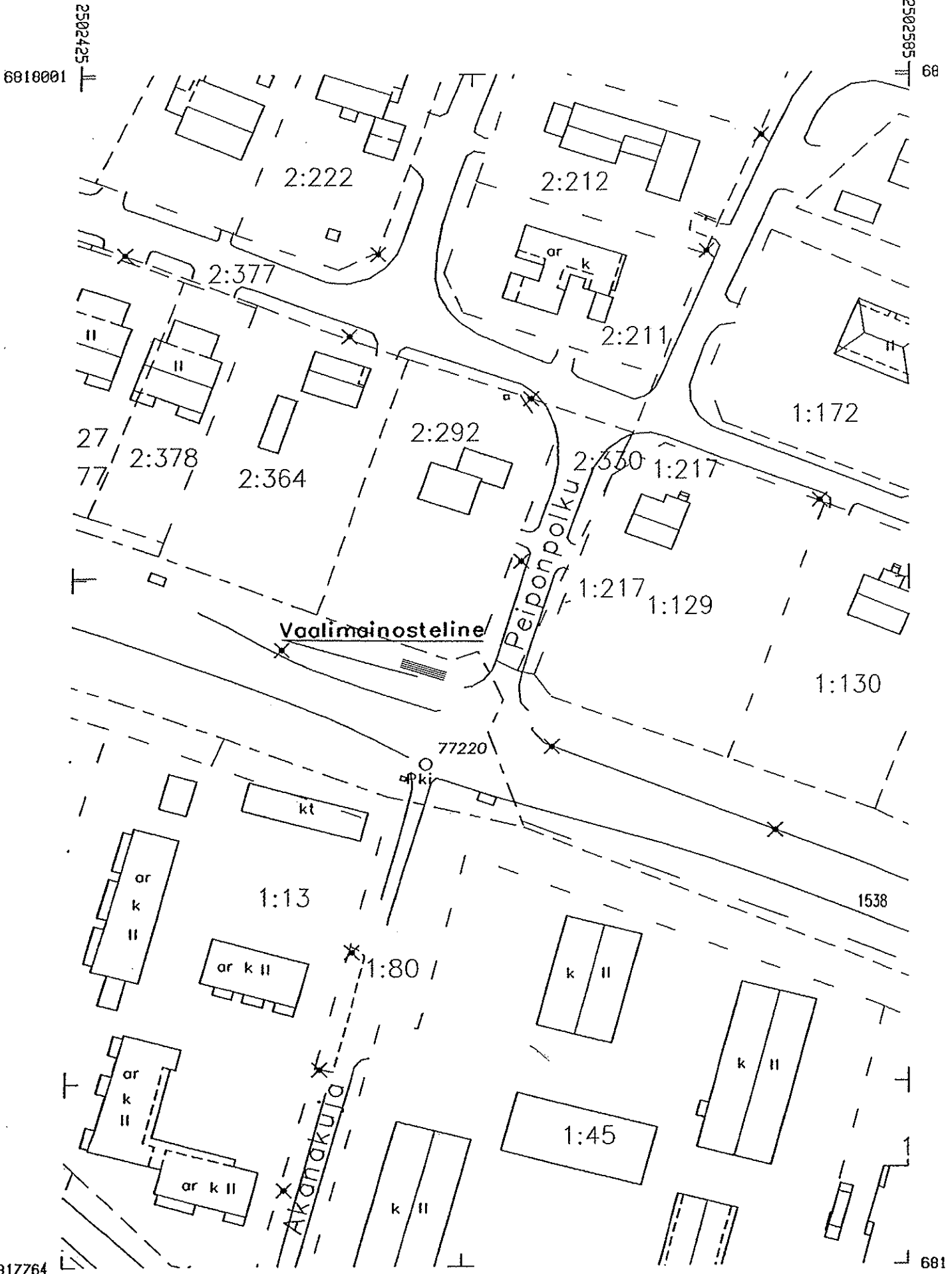


Karttaote
4.10 2005

Huutijärvi
MK 1:1000

6815922
 2505901

681
 2506061



Karttaote
4.10 2005

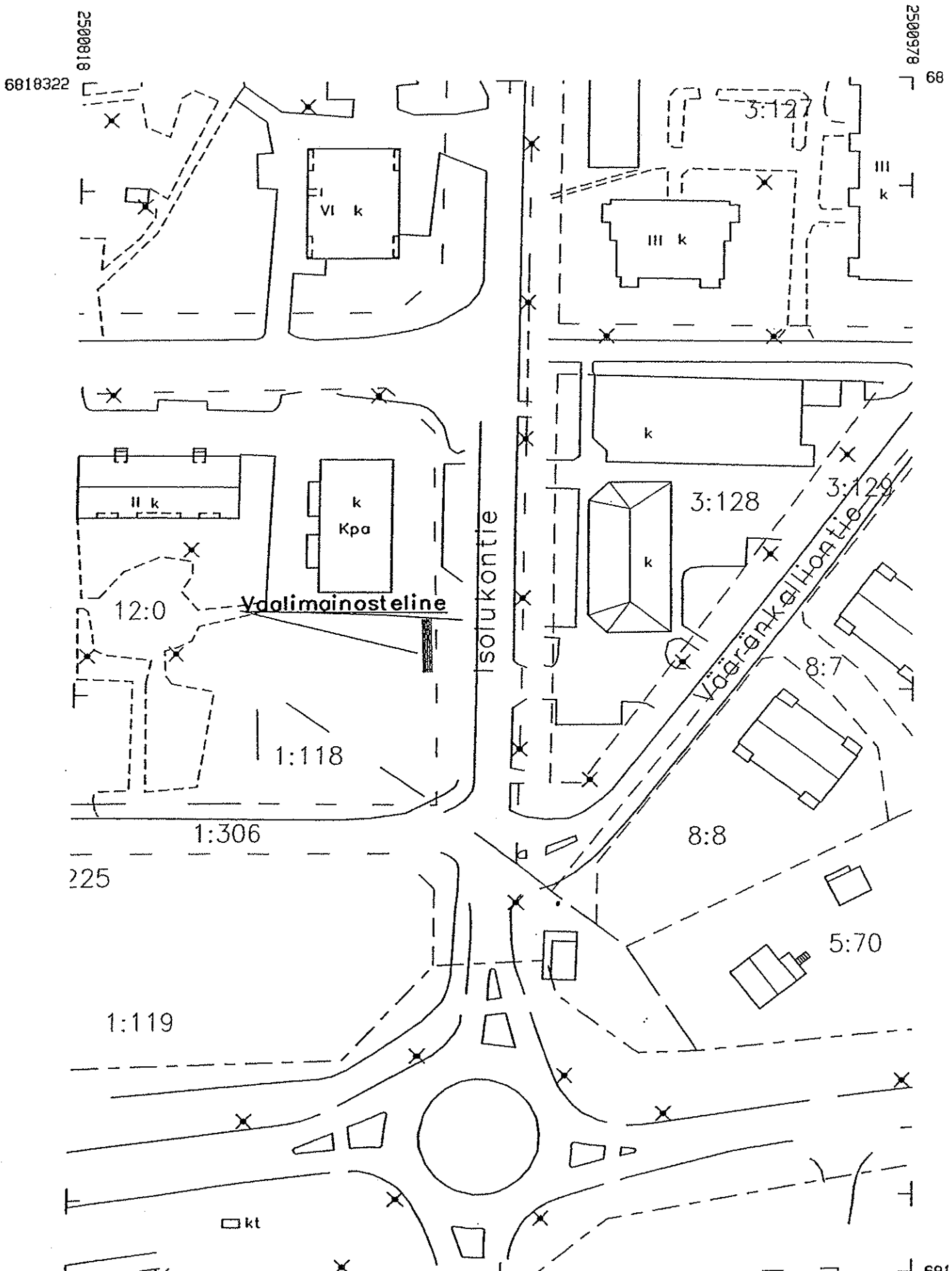
Pikkola
MK 1:1000

6817764

2502425

681

2502585



6810322

2500918

2500978

68

6810085

2500918

Karttaote
4.10 2005

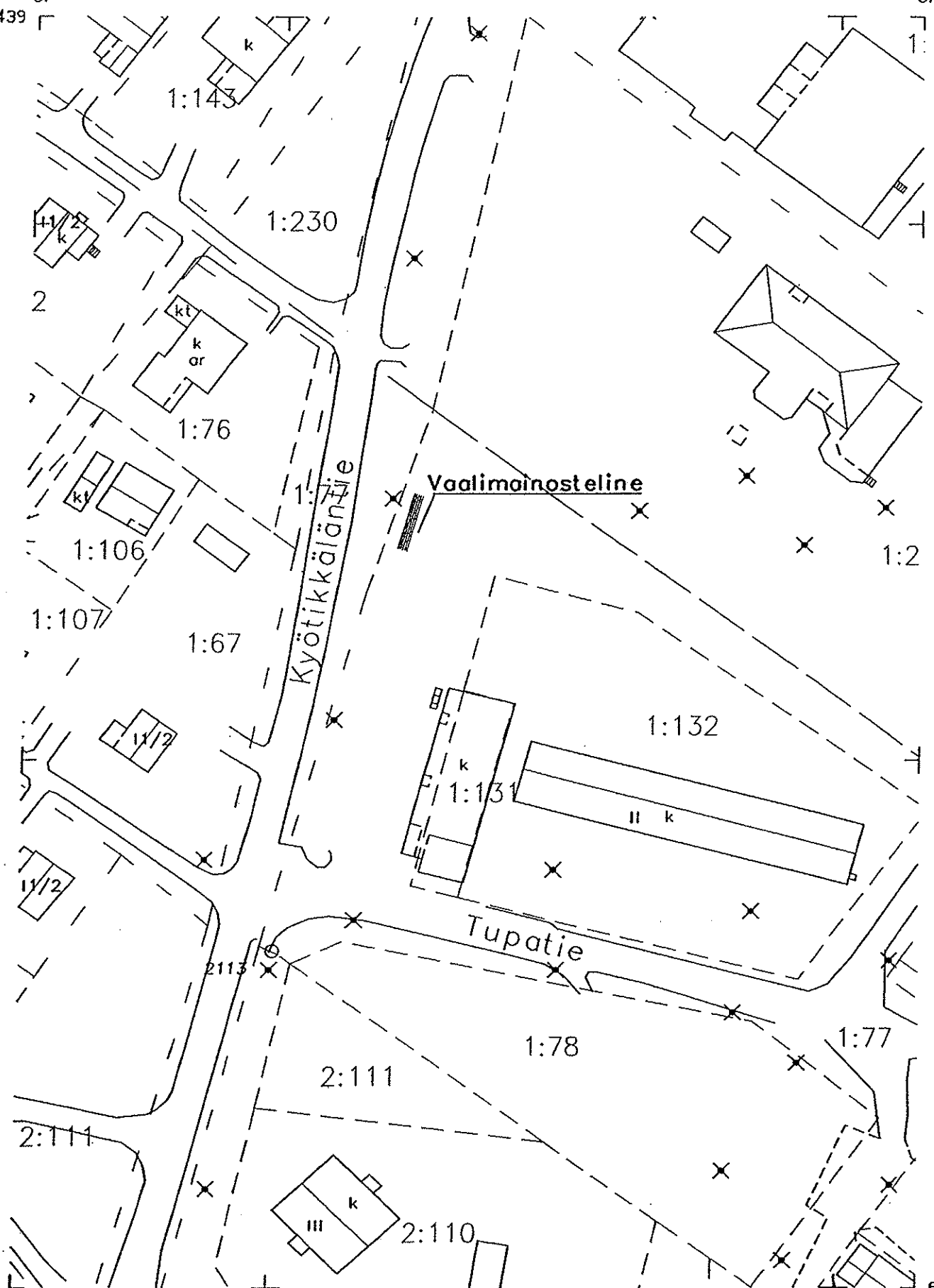
Suoroma
MK 1:1000

2500978

681

6818439
2500155

2500315
681

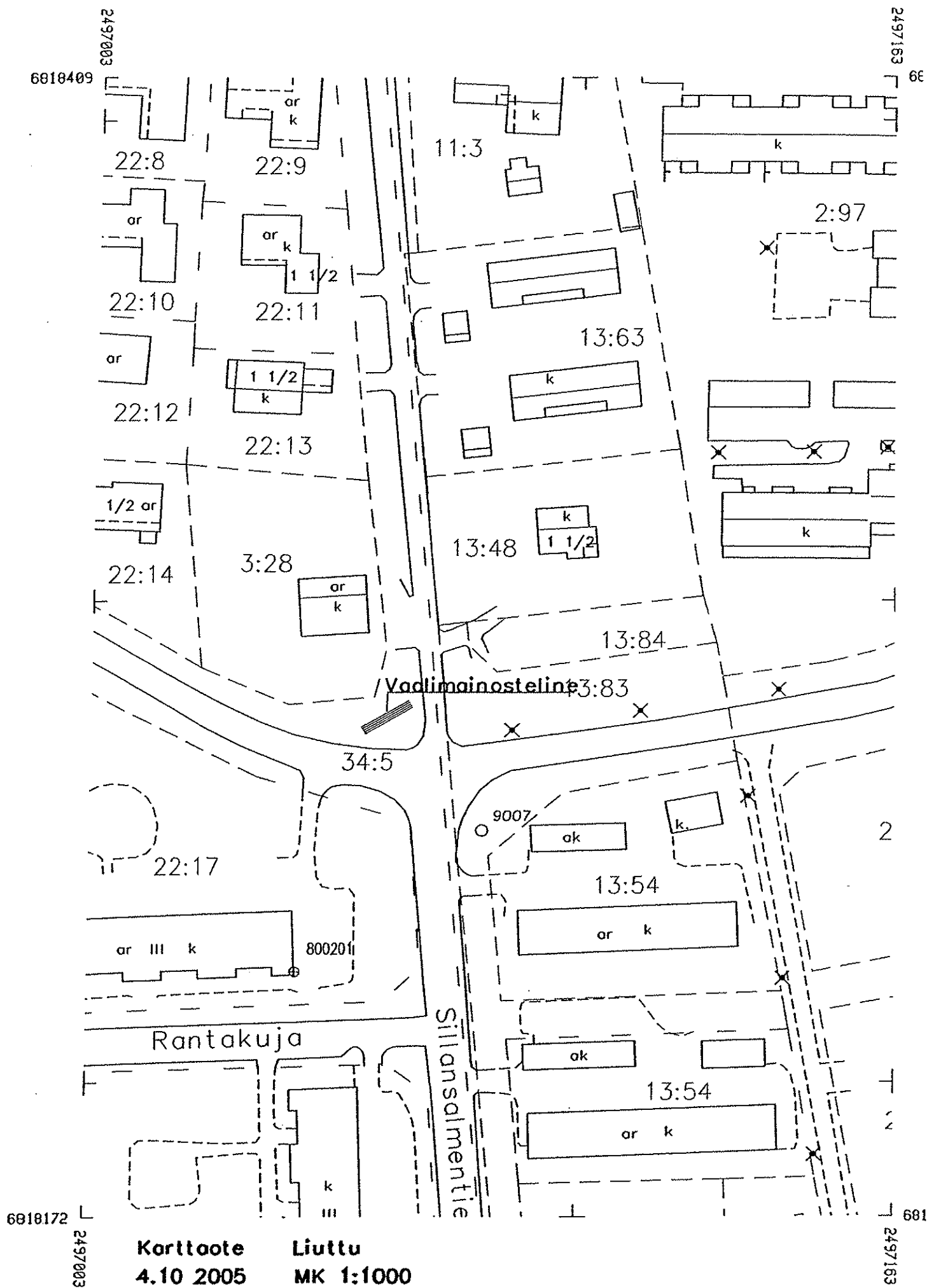


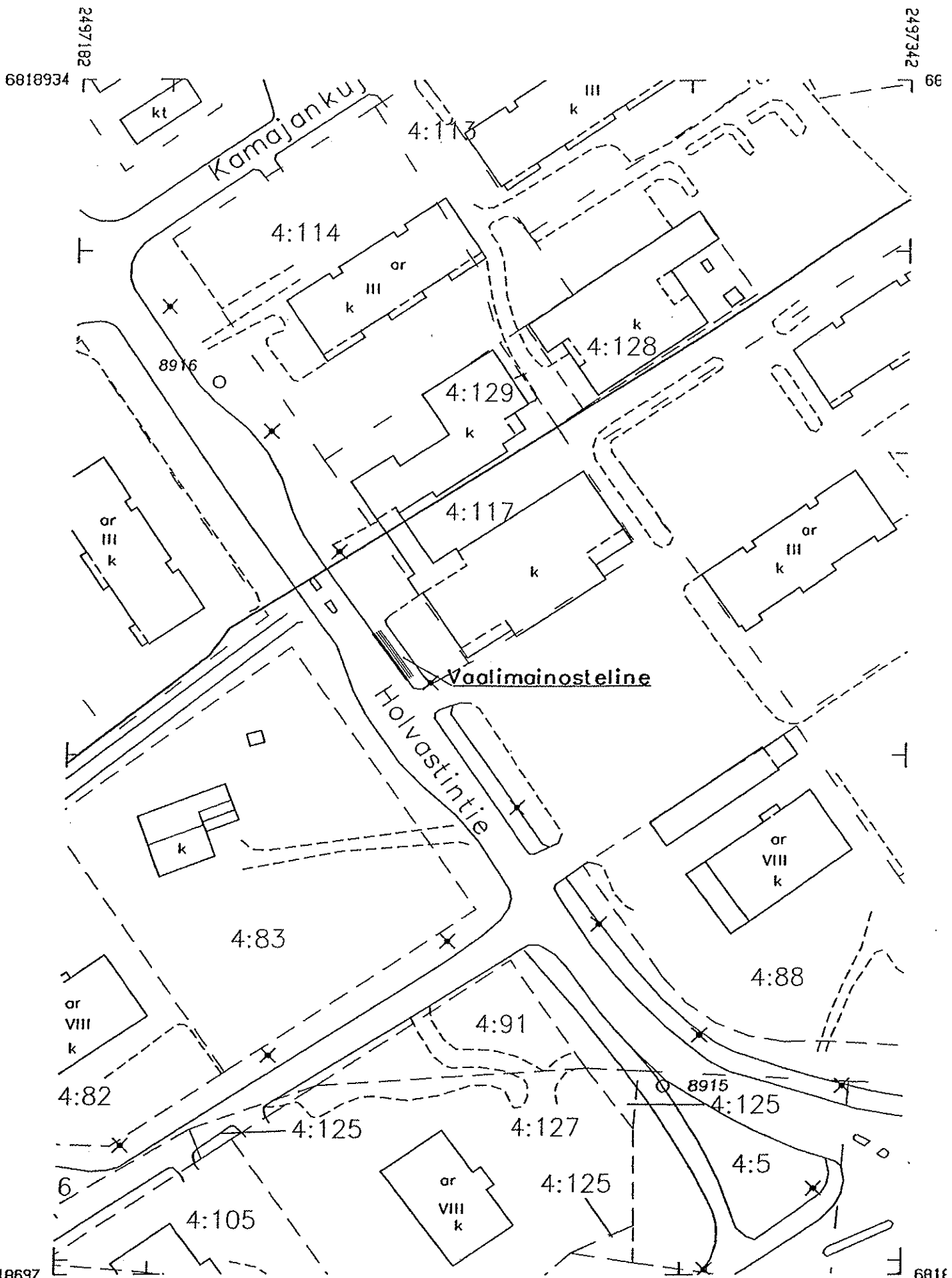
6818202
2500155

6811
2500315

Karttaote
4.10 2005

Suorama
MK 1:1000

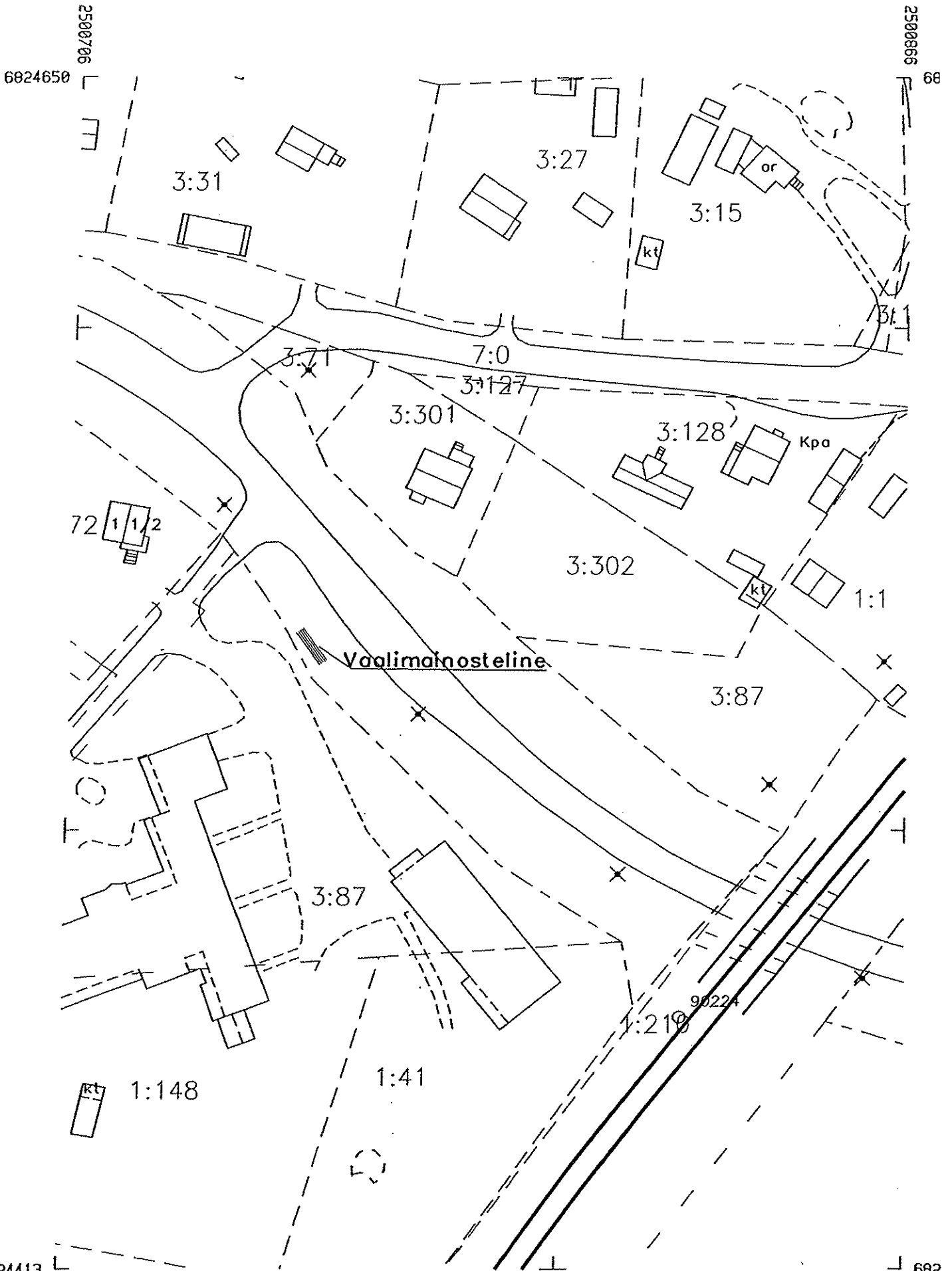




Karttoote
4.10 2005

Nattori
MK 1:1000

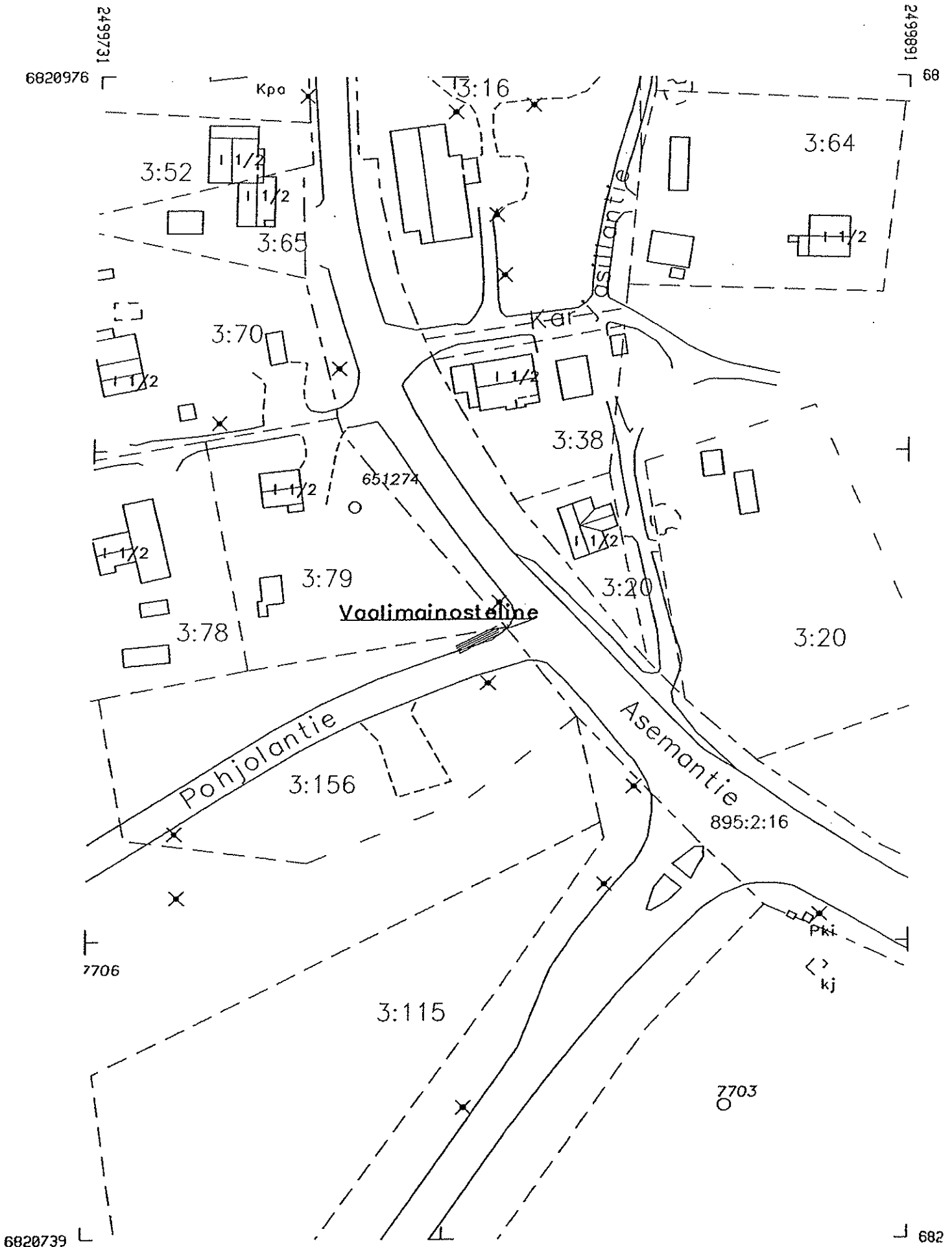
6818
 2497342



Korttaote
4.10 2005

Ruutona
MK 1:1000

682
2500866



Karttaote
4.10 2005

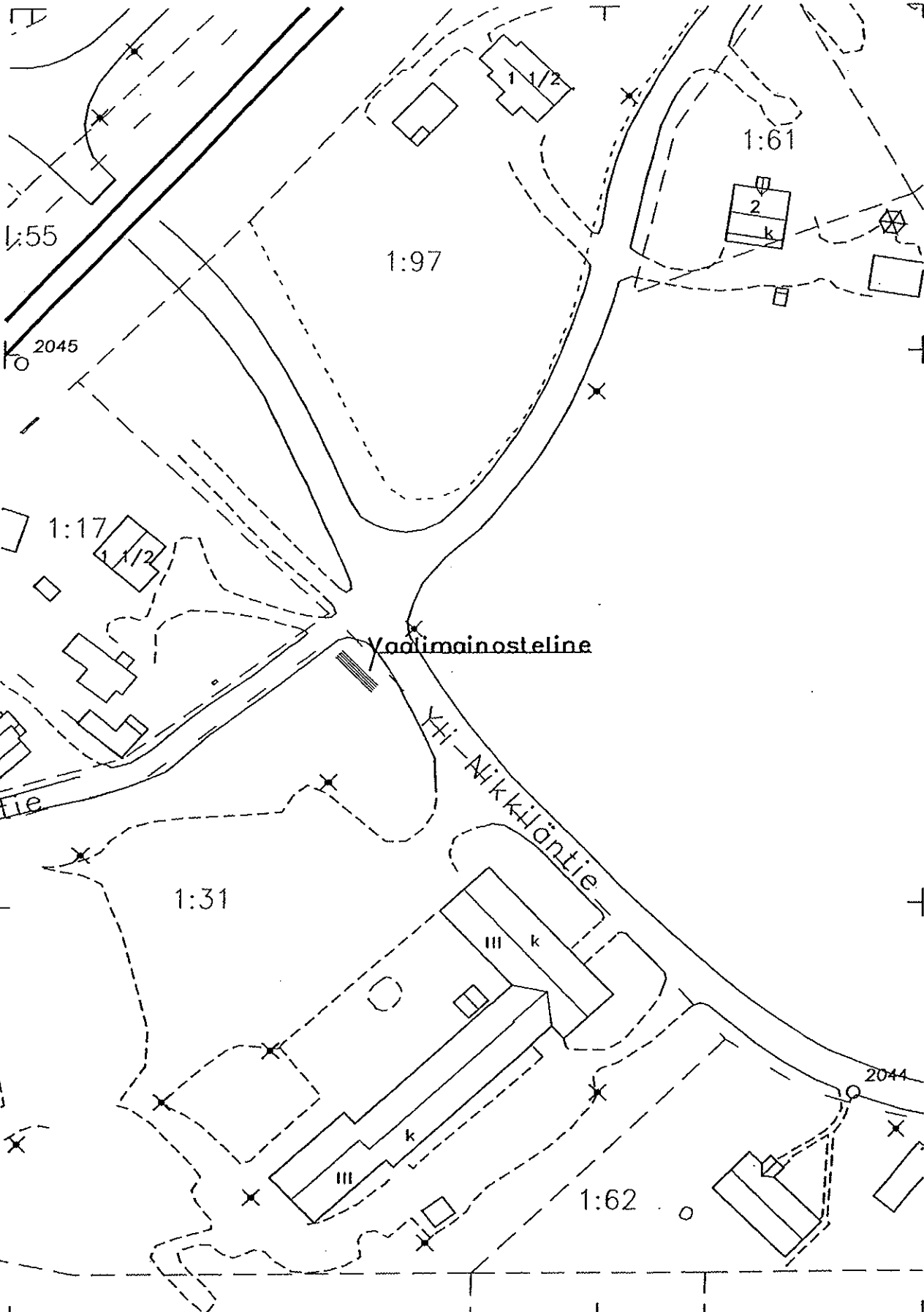
Asema
MK 1:1000

2503896

6826563

2504056

66



1:55

1:97

1:61

1:17

1:31

1:62

2045

2044

Vaolimainosteline

Kii-Nikkiläntie

Tie

6826326

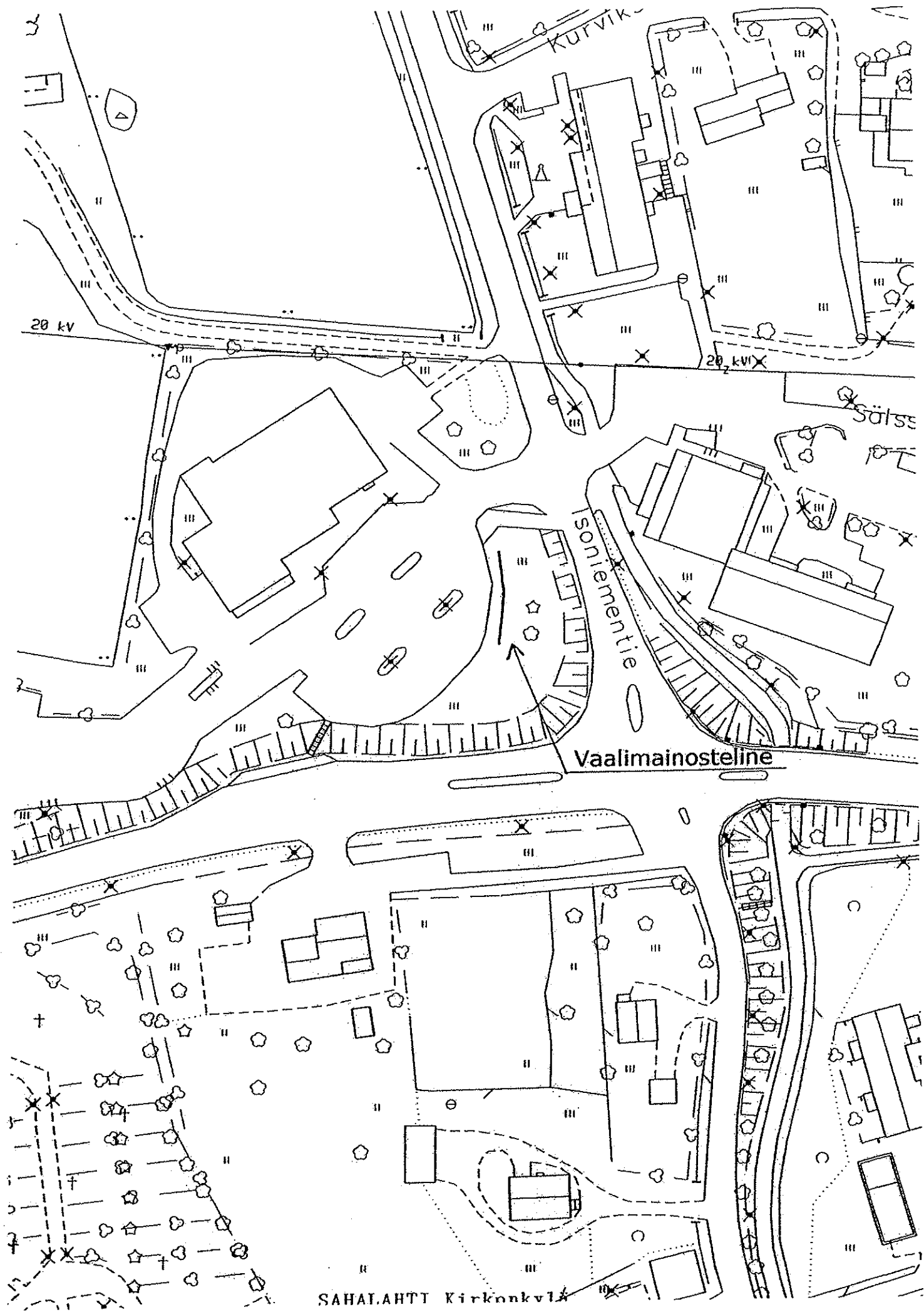
2503896

Karttaote
4.10 2005

Suinula
MK 1:1000

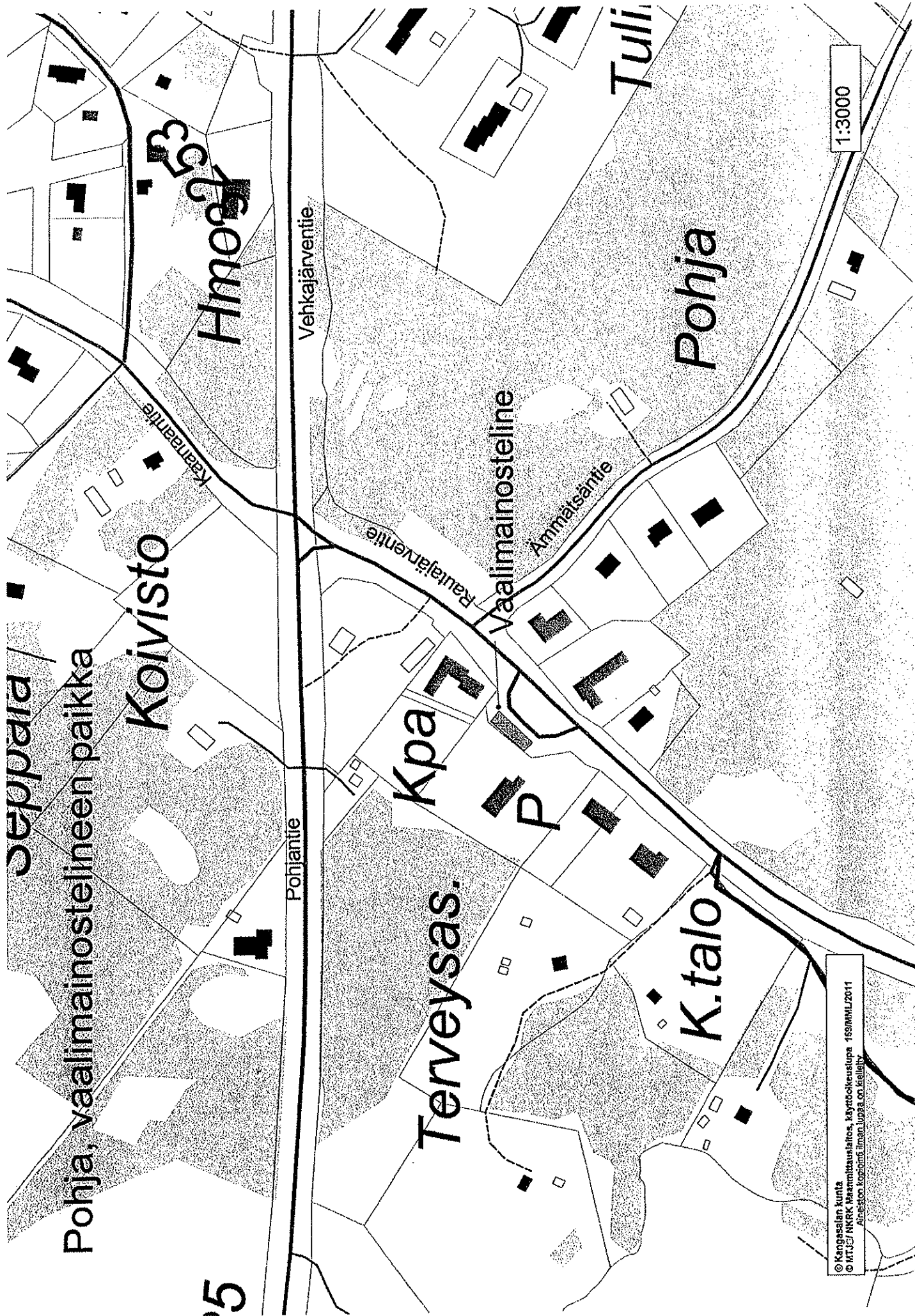
682

2504056



Vaalimainosteline

SAHALAHTI Kirkonkylä

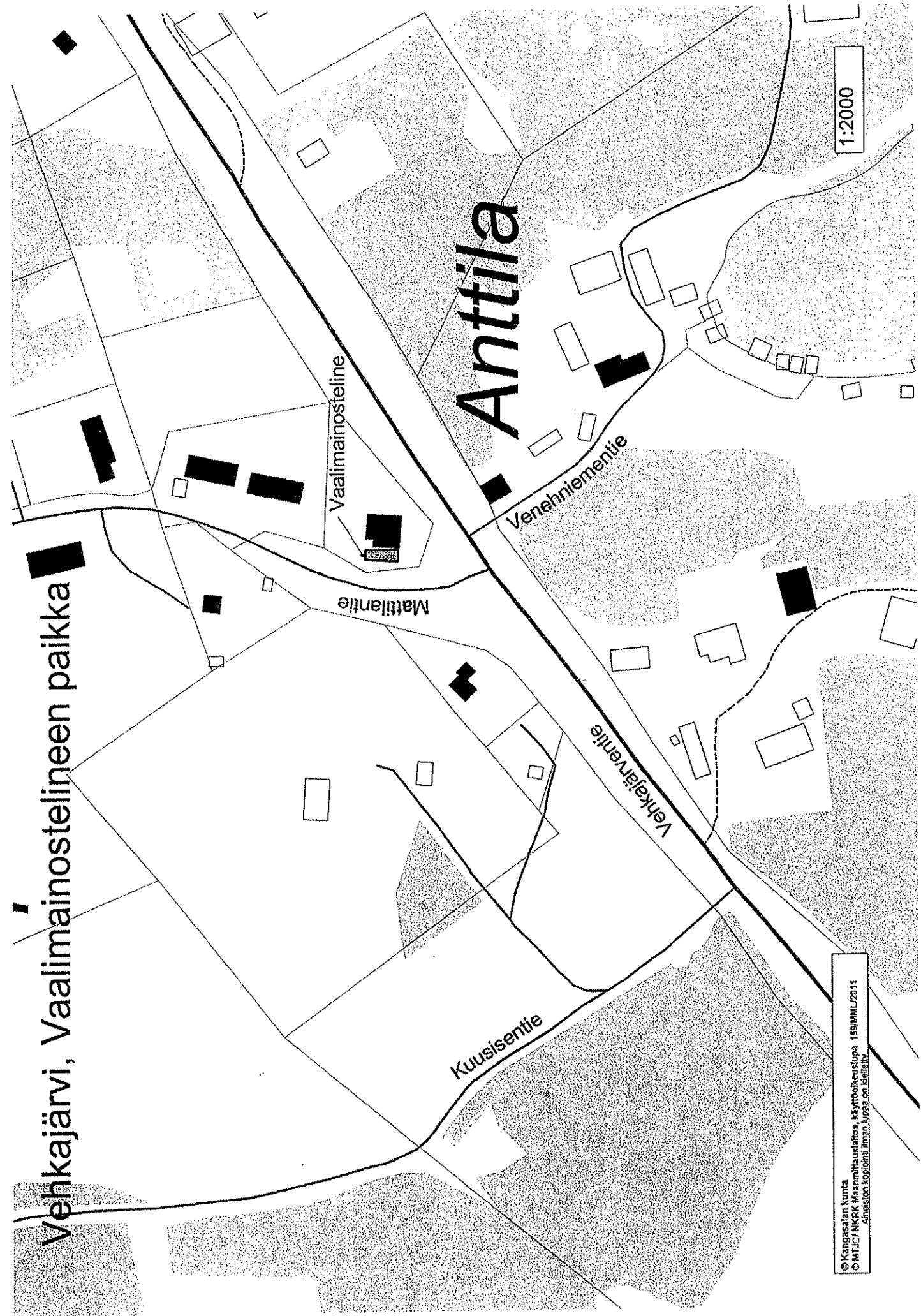


1:3000

© Kangasalan kunta
© MTT/J MKRK Mammittauslaitos, Käyttöluvola 16/9/2011
Aineisto koostuu ilmapotista ja kielikuvasta

Vehkajärvi, Vaalimainostelineen paikka

Anttila



1:2000

© Kangasalan kunta
© MTK/NAKK Maanmittauslaitos, käyttöoikeuslupa 159/MML/2011
SuomenKartat.com, Imago Oy ja O. Kiekkilä